
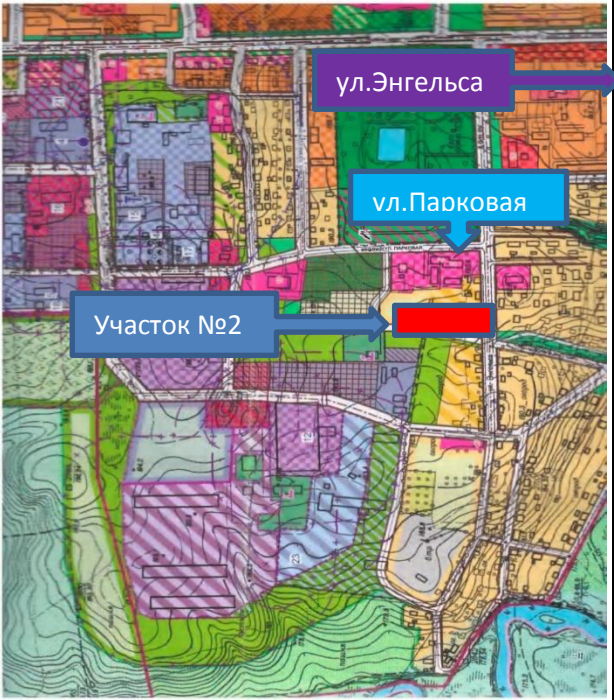
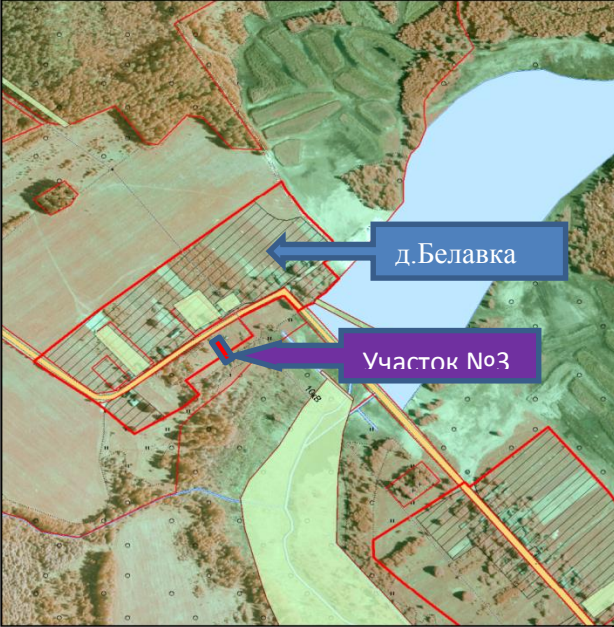
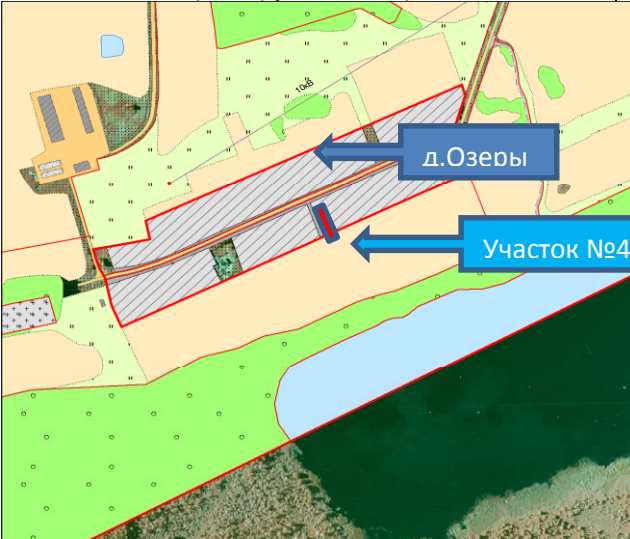
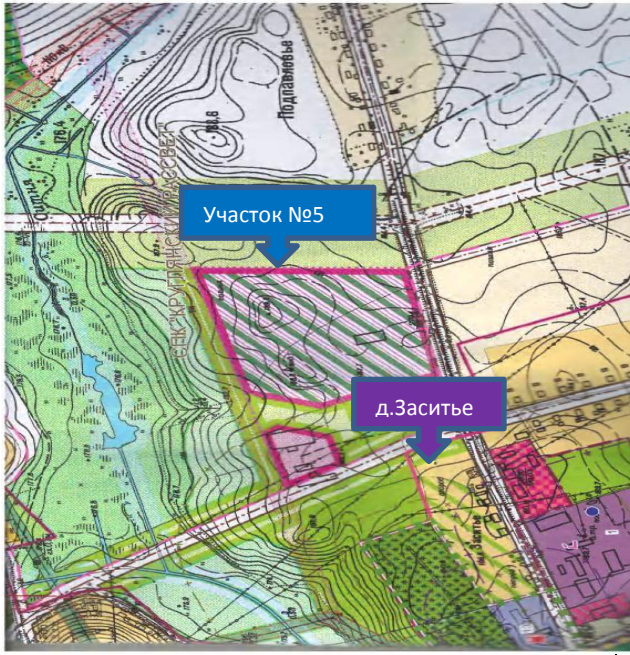
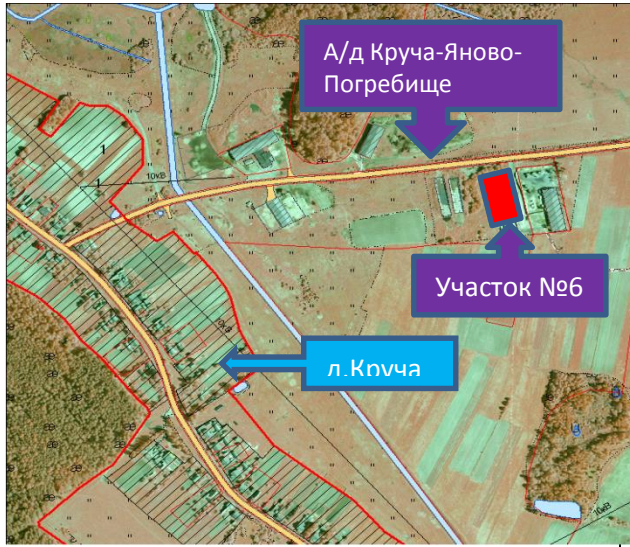


Перечень перспективных земельных участков для реализации инвестиционных проектов

Участок №	Адрес местонахождения участка	Цель возможного использования участка	Ориентировочная площадь участка, га	Наличие обременений правами третьих лиц	Наличие инженерных коммуникаций	Кадастровая стоимость за 1 квадратный метр, белорусский рубль
Круглянский район						
1	г.Круглое ул.Кутузова 	для строительства торгового объекта	0,05	Водоохранная зона реки Друть	Электроснабжение	14,37
2	г.Круглое ул.Парковая	для строительства физкультурно-оздоровительного комплекса	1	Водоохранная зона реки Друть	Электроснабжение, водоснабжение	16,60

						
3	<p>д.Белавка, Круглянский район</p> 	агротуризм	0,25	водоохранка пруда Белавка	Электроснабжение	0,04

4	<p>д.Озёры, Круглянский район</p> 	агротуризм	0,25	<p>водоохранка озера Безымянного</p>	<p>Электроснабжен ие</p>	0,06
5	<p>вблизи д.Заситье</p> 	конноспортивный клуб	1,0	нет	<p>Электроснабжен ие, водоснабжение</p>	0,60
6	<p>вблизи д.Круча</p>	<p>деревообрабатываю щее производство</p>	0,6		<p>Электроснабжен ие</p>	0,29



3,15